

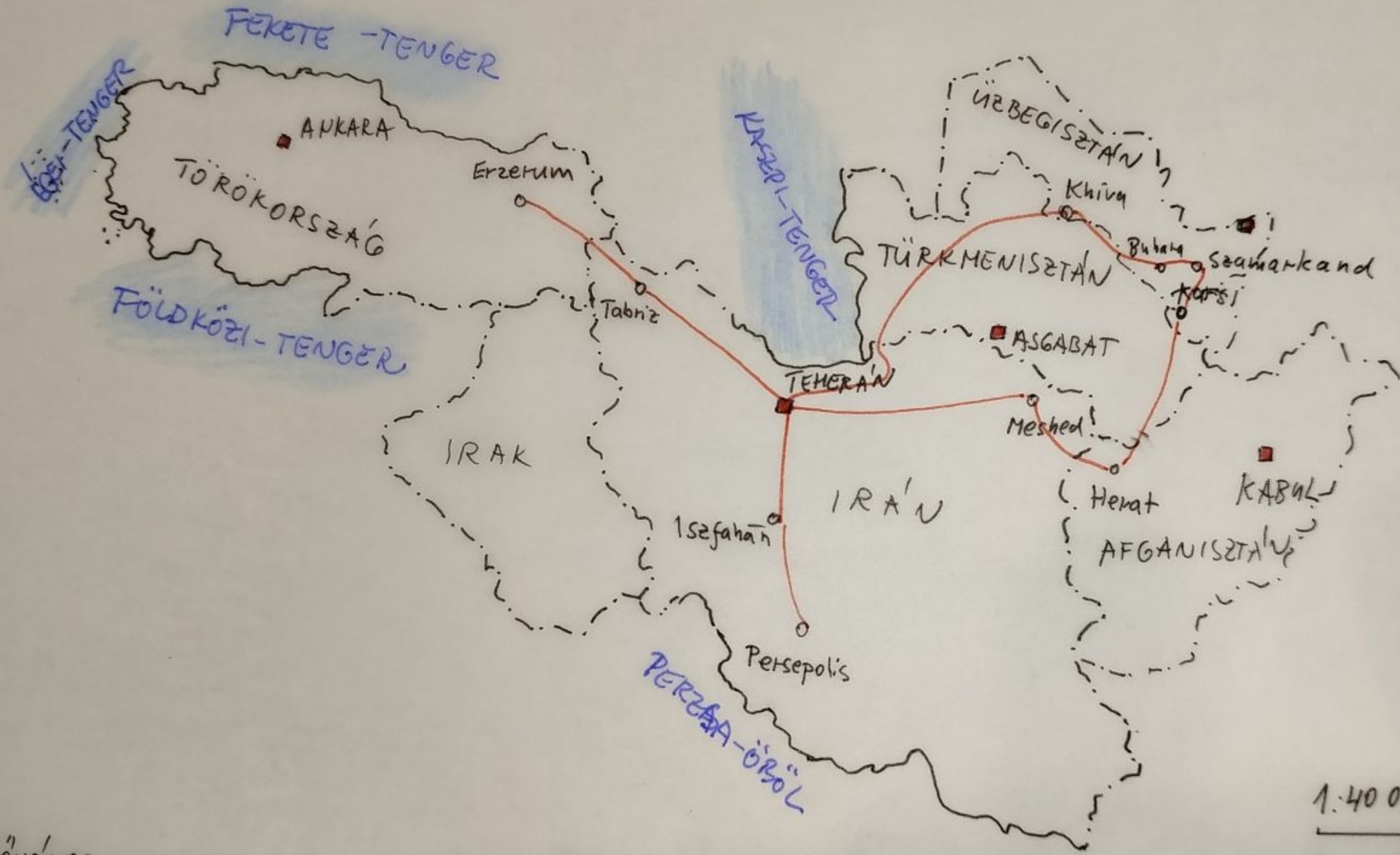

# VÁMBÉRY ÁRMIN UTAZÁSAINAK TÉRKÉPE

1:18 500 000



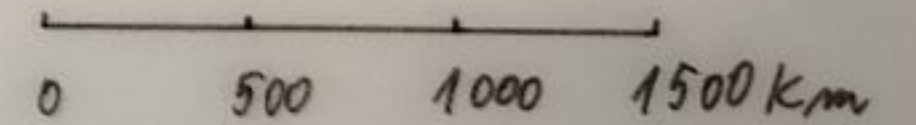
- JELMAGYARÁZAT:
- ORSZÁGHATÁR
  - FŐVÁROS
  - VÁMBÉRY ÁRMIN UTAZÁSÁNAK ÁLTAL ÉRINTETT VÁROSOK

# VAMBERY ARMIN UTAZÁSAINAK TERKEPE




- főváros
- város
- utazás útvonala

1:40 000 000



SOROBY JÁZMIN, VARGA TAMÁS

# VÁMBERY A'RMIN UTAZÁSAINAK TERKEPE

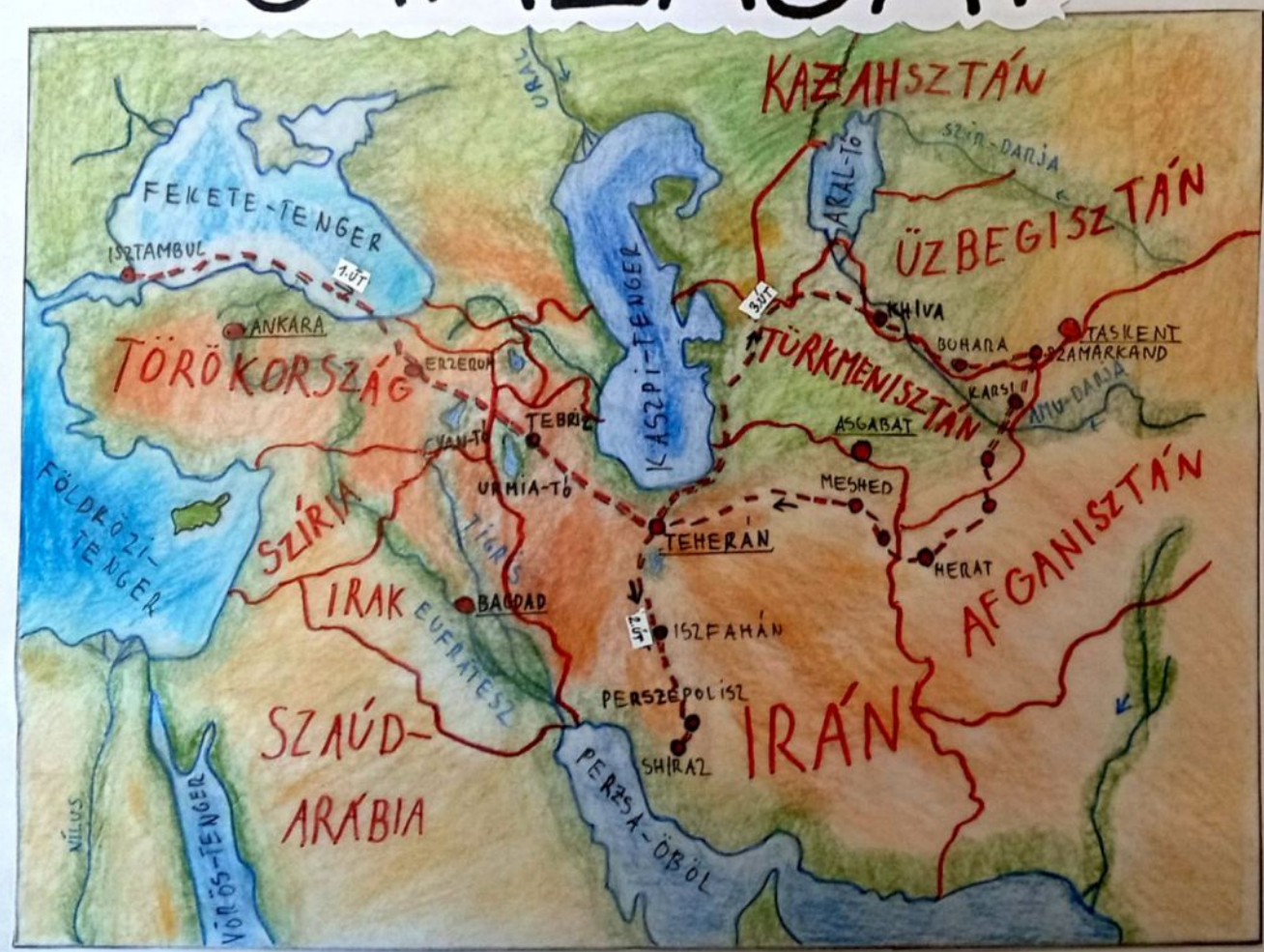



Ammer Dávid, Kis Pánie!

# VÁMBÉRY ARMIN UTAZÁSAINAK TÉRKÉPE



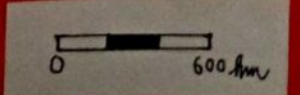
# VÁMBÉRY ÁRMIN UTAZÁSAI



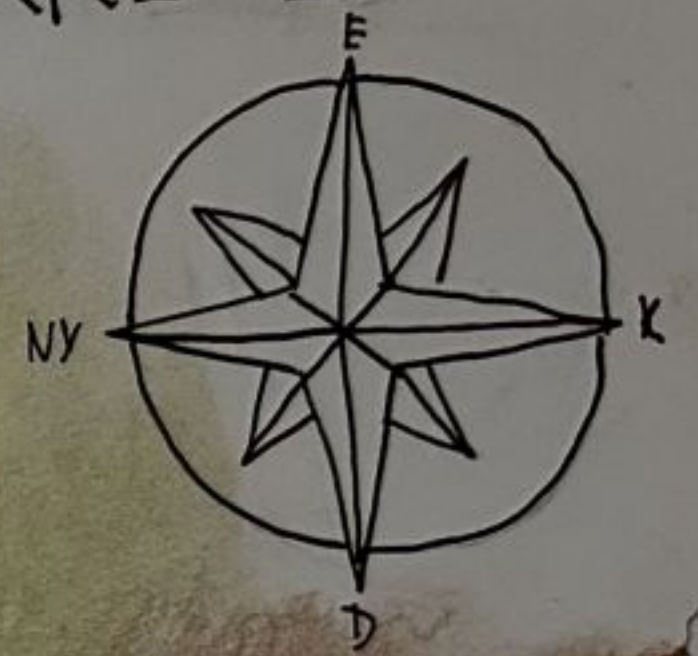
- TENGER, TÓ
- HEGYSÉG
- FELFÖLD
- SIVATAG
- ALFÖLD
- MÉLYFÖLD
- FOLTÓ
- ANKARA - FŐVÁROS
- HERAT - VÁMBÉRY ÚTJÁNAK ÁLLOMÁSHELYE
- VÁMBÉRY ÚTJAI
- ORSZÁGHATÁR

CSAPATNÉV: AFÖLD MESTEREI

FORRÁS: VÁMBÉRY ÁRMIN-KÜZDELMEIM  
MOZAIK: KÉPES FÖLDRAJZI ATLASZ



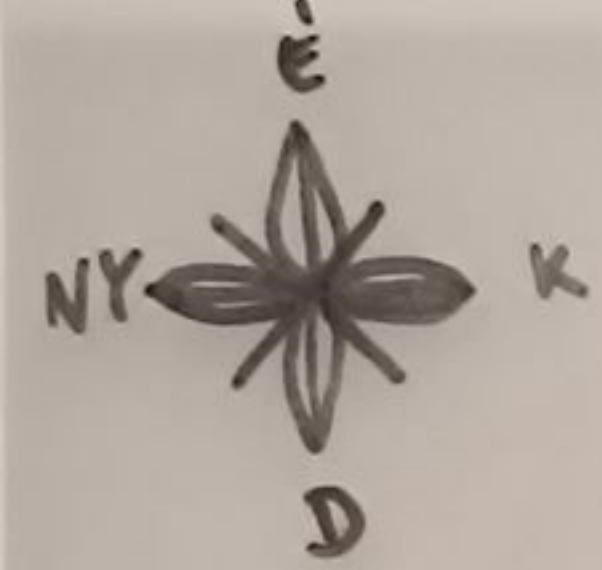
# VÁMBÉRYÁRMIN UTAZÁSAINAK TÉRKEPE



## Jelmagyarázat:

- országhatár
- tenger
- Vambéry Ármin útvonala
- alföldek
- hegyvidékek

Forrás: Cirkelplatták 67



# Nyugat- és Közép-Ázsia

- országhatár
- főváros
- víz
- - útjai
- városok


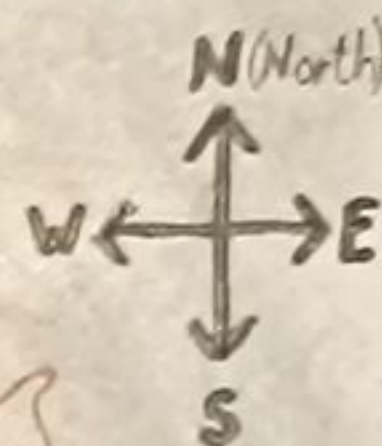


Vambéry útjai:

- ~ 1. útja
- ~ 2. útja
- ~ 3. útja

1:25 000 000

# Vámbéry Ármin utazásai Közép-Azsiában




1 : 13 000 000

- Vámbéry Ármin útvonala
- folyók, vizek
- országhatár
- ⊙ fővárosok
- egyéb városok

Szerzőpont: Halvókyk

# VÁMBÉRY ÁRMIN 3 ÚTJA

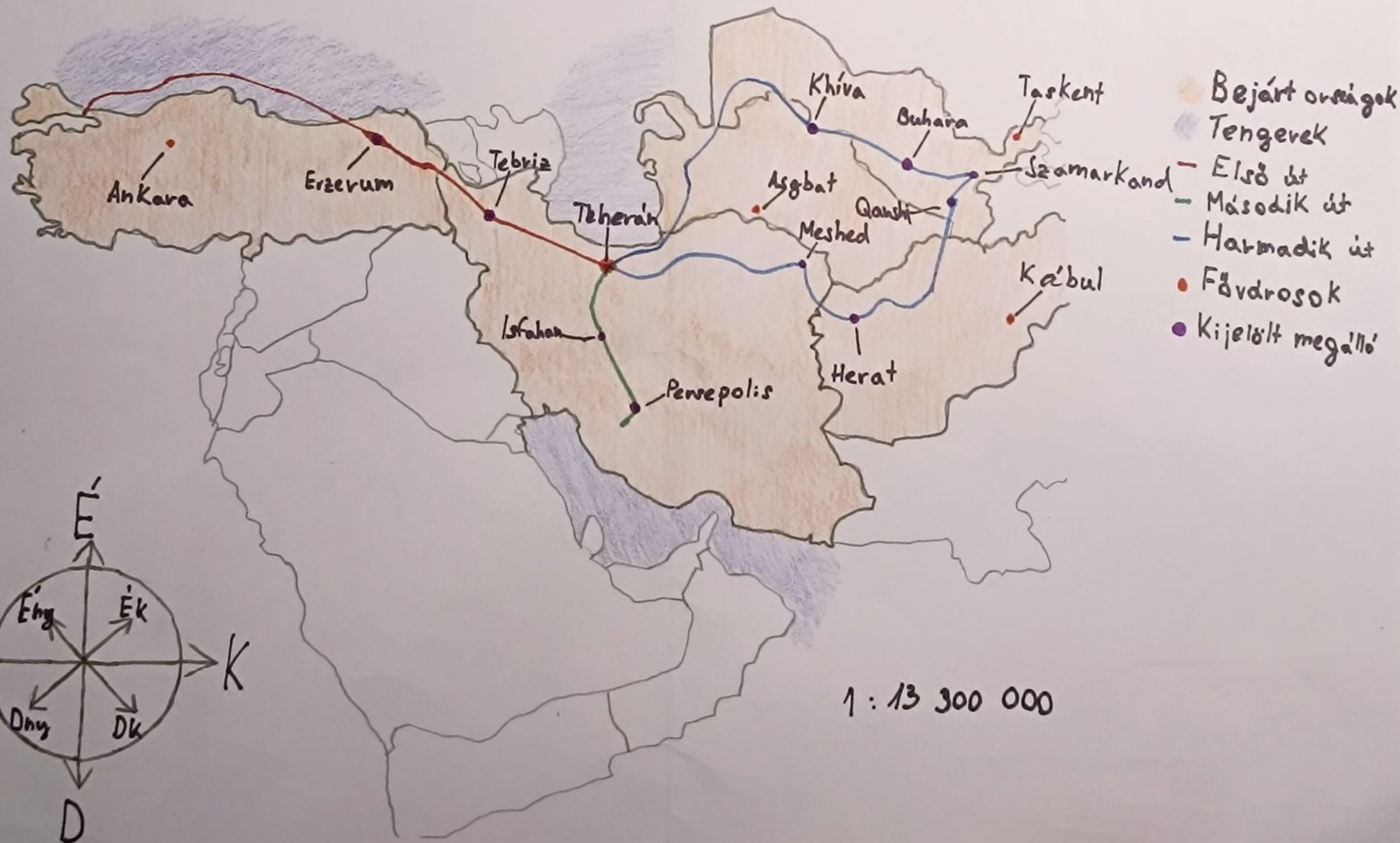


1:1 250 000



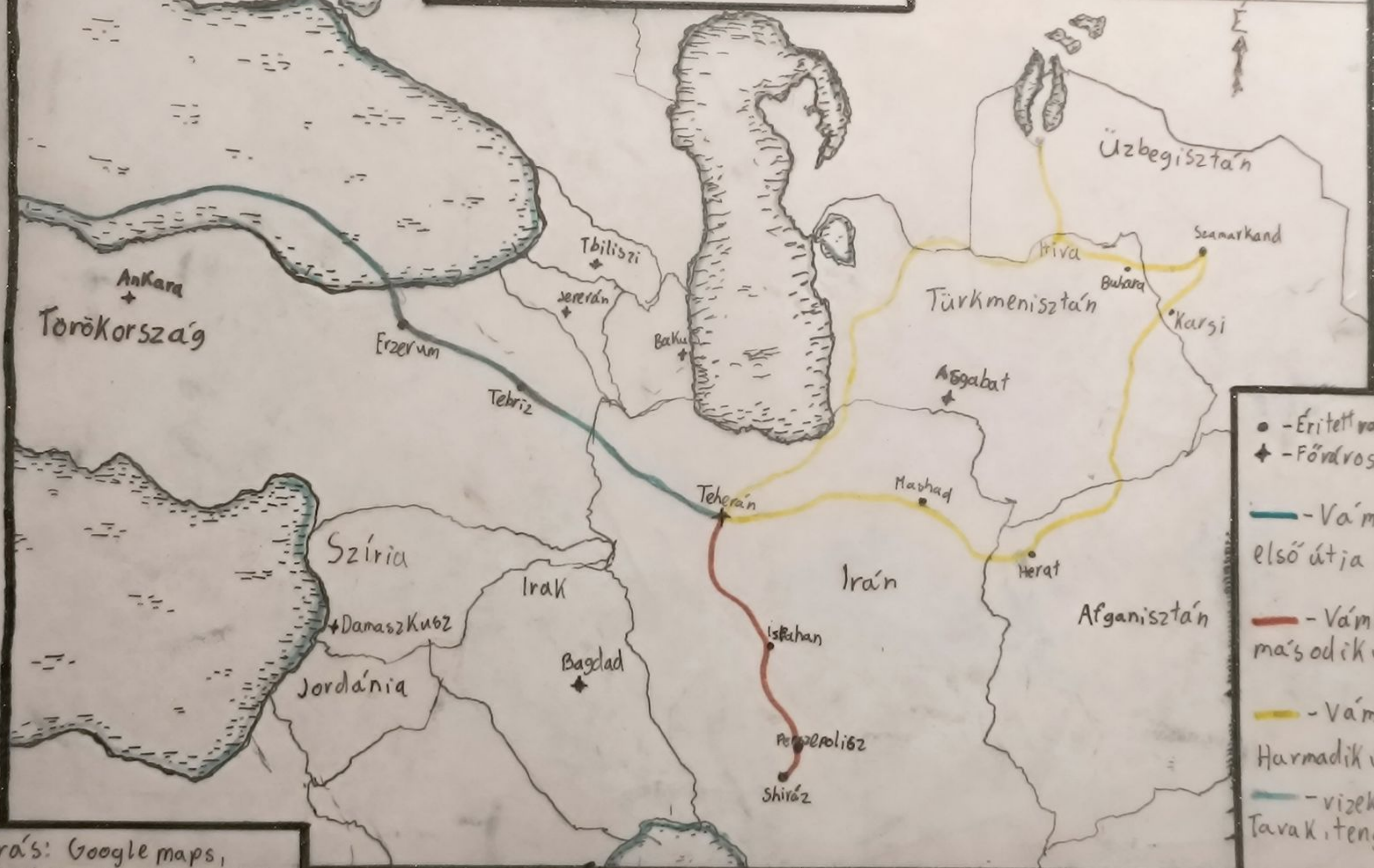
- Jelmagyarázat*
- mai határok
  - vizek
  - fűrés területek
  - hegyek
  - fennsíkok, sivatagok
  - 1. út
  - 2. út
  - 3. út

# VÁMBERY ÁRMIN KELETI UTAZÁSAI



# VÁMBÉRY UTAZÁSAI

1:100 000 000



- - Értett városok
- ◆ - Fővárosok
- - Vambéry első útja
- - Vambéry második útja
- - Vambéry Harmadik útja
- - vizek, tavak, tengerek
- - Országhatárok
- - Tárolók ma

Forrás: Google maps, Vambéry Armin: kele ti életképek

Készítette Ka. Komáromi dervisek

# VÁMBÉRY ARMIN UTAZÁSAINAK TÉRKEPE

